

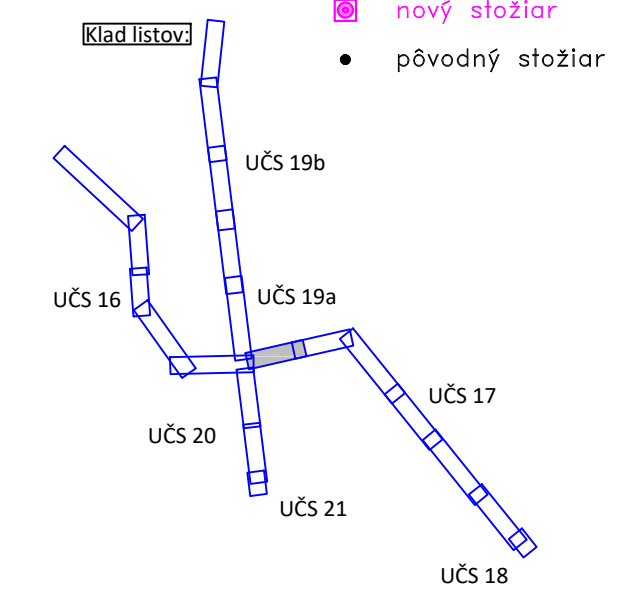
LEGENDA:  
Existujúci stav:

- zameranie / polohopis
- hranica pozemkov mesta KE
- kataster C
- kataster E
- hranica katastrálnych území
- obvod stavby

LEGENDA:  
Existujúce inžinierske siete:

- optické vedenie
- plynovod STL
- plynovod NTL
- vodovod
- kanalizácia
- kanalizácia
- elektrické vedenie NN
- elektrické vedenie VN
- elektrické vedenie VVN
- verejné osvetlenie
- slaboproudové vedenia
- ŽSR diaľkový kábel
- teplovod
- teplovod

- ANTIK Telecom, s.r.o. - oznamovacie kable vzduch - pôvodný stav
- ANTIK Telecom, s.r.o. - oznamovacie kable vzduch - dočasný stav
- ANTIK Telecom, s.r.o. - oznamovacie kable podzemné - konečný stav
- ANTIK Telecom, s.r.o. - vzdušné prípojky
- ANTIK Telecom, s.r.o. - káblová komora
- káblovod-káblová šachta
- nový stožiar
- pôvodný stožiar



LEGENDA:  
Navrhovaný stav:




- K1: koľaj - asfalt čierny
- K2: koľaj - asfalt farebný
- K3: koľaj - betón
- K4: koľaj - celogumové panely
- K5: koľaj - umelá tráva
- K6: koľaj - rozchodník (sukulent)
- K7: koľaj - živá tráva
- K8: koľaj - betónová dlažba
- K9: koľaj - otvorené štrkové lôžko
- K10: mimo koľaj - štrk
- K11: nástupište - betónová dlažba
- K12: komunikácia - asfalt čierny
- K13: chodník - betónová dlažba
- K14: chodník - asfalt čierny
- K15: zeleň - živá tráva

- os koľaje
- navrhovaný stav
- vodorovné dopravné značenie
- traktové / osvetľovacie stožiare, prevesy
- ukojňovanie
- cestná svetelná signalizácia
- výrubu / odstránenia / demontáže



Výškový systém: Bpv  
Súradnicový systém: S-JTSK v realizácii JTSK

Manažér projektu:	Ing. Ján Tóth	
Hlavný inžinier projektu:	Ing. Marek Balko	
Generálny projektant:	Združenie MET Košice	
Investor - stavebník:	KOŠICE	Mesto Košice Trieda SNP 48/A 040 01 Košice
Zákazkové číslo:	2016	Stupeň - účel:
DSP		DSP

Zodpovedný projektant objektu:		Ing. Albert Čabala			
Navrhov - vypracoval:		kolektív spracovateľov			
Kontroloval:		Ing. Albert Čabala			
Kraj: Košický		Okres: Košice			
Stavba: KE, Modernizácia električkových tratí MET v meste Košice, 2. etapa					
UČS:		UČS 17 Ul. Slanecká, úsek trate križ. VSS (mimo) – Obrátisko Važecká (mimo) Objekt/súbor: PS17-22-71			
TÚ križ. VSS (mimo) – Obrátisko Važecká (mimo), ochrany a úpravy zavesených optických vedení					
Názov prílohy:		Situácia - ANTIK Telecom, časť 1			
					
				Žriedlová 1, 040 01 Košice	
				Riaditeľ: Ing. Ján Tóth	
				Stupeň - účel: DSP	
				Zákazkové číslo: 2016	
				Dátum: 10/2022	
				Počet A4: 7	
				Mierka: 1:500	
				Časť: Súprava:	
				G.17	
				Príloha: 2.1.1	